

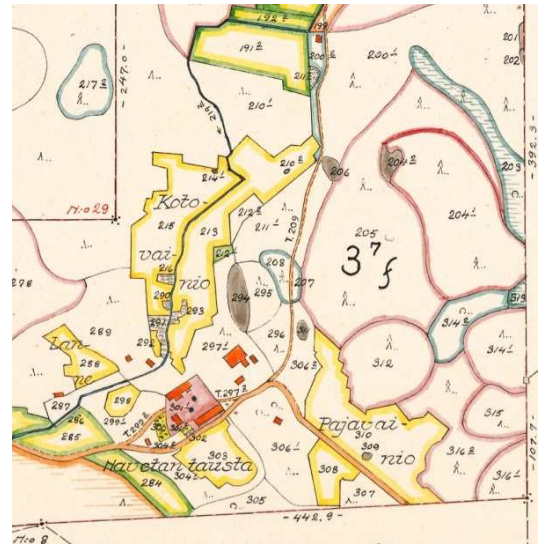
Isojakoon liittyvät kartat esittävät hienosti sitä, miltä Suodenniemi on ennen näyttänyt. Niissä näkyvät muun muassa tiet, pihapiirit, viljelykset ja luonnonmuodostelmat, kuten kalliot. Täydennyskartat esittävät samoja kohteita, mutta modernimmalla tekniikalla piirrettyinä. Karttasymbolit ovat vaihdelleet eri aikoina mutta lähtökohtana on, että vaaleanpunainen merkitsee pihapiiriä, keltainen peltoa, vihreä niittyä (luonnonniityt olivat arvossa, koska heinää ei vielä tuolloin kasvatettu vaan se kerättiin luonnosta), valkoinen puun kuvilla varustettu alue metsää, harmaa kalliota ja sininen vesistöä.

Kokoelmasta löytyy karttoja kaikilta niiltä alueilta, jotka olivat asuttuja karttojen laatimisaikaan. Osa Suodenniemeä koskevista kartoista (erityisesti Putajan alueelta) löytyy Mouhijärven karttojen joukosta esimerkiksi Eskolan kylän kohdalta.

Kartoissa näkyy paljon numeroituja maa-aloja. Kustakin numerosta on selitys karttakuvien jälkeisillä selityslehdillä. Tiedot sisältävät ainakin paikan maanlaadun ja pinta-alan, mutta toisinaan myös paikan tuonaikaisen nimen. Vanhemmissa kartoissa tiedot on merkitty ruotsiksi, uudemmissa suomeksi.

Uudistuskartat löytyvät osoitteesta

<http://www.arkisto.fi/digi>. Karttojen paikallistamiseen on olemassa useita keinoja mutta yksi on tällainen: Valitse *Hakupalvelu*-linkki ja kirjoita hakuikkunaan hakusanaksi *Suodenniemi*. Valitse esiin tulevasta hakutuloksesta se Suodenniemi-sana, jonka yläpuolella mustalla sana *Sarjat*: Saat näkyviin kymmenen ensimmäistä hakutulosta mutta painamalla oikeassa yläkulmassa olevaa *Kaikki*-linkkiä saat nähtäväksi kaikki noin 150 karttakokonaisuutta.



Kuva 3: Yksityiskohta Pyykoskenmaan Kakkurilamin tilan lohkomiskartasta vuodelta 1959

Kalmbergin kartat



Kuva 4: Heinijärven-Jättijärven alue Kalmbergin kartastossa

Kalmbergin kartasto kattaa eteläisen Suomen ja se laadittiin 1850-luvulla. Laatimisen taustalla olivat venäläiset, jotka halusivat varautua siihen uhkaan, että Suomen aluetta käytettäisiin Pietariin suuntautuvan hyökkäyksen kauttakulkualueena. Siksi kartoitus kattaa vain maan eteläosat. Suodenniemi sijoittuu tässä jaossa aivan raja-alueelle, sillä kartasto kattaa pitäjän eteläiset ja läntiset osat mutta ei koillisosia, joten esim. Lahdenperän suunnasta karttoja ei ole alun perinkään ollut.

Suodenniemeläisittäin Kalmbergin kartat antavat yleiskuvan siitä, miltä pitäjä on tuohon aikaan näyttänyt. Yksityiskohtien tarkasteluun yllä mainitut uudistuskartat ovat parempia, mutta yleiskuvan antajina nämäkin kartat ovat käyttökelpoisia.

Linkin Kalmbergin Suodenniemeä koskeviin karttoihin löydät esimerkiksi Suodenniemi-Seuran kotisivulta <http://www.suodenniemi-seura.fi>. Klikkaa etusivulla *Tietoa Suodenniemestä*, sitten *Tutustu Suodenniemen historiaan* ja lopuksi *Suodenniemen historiaa verkossa*. Karttalinkit löytyvät sivun loppupäästä.

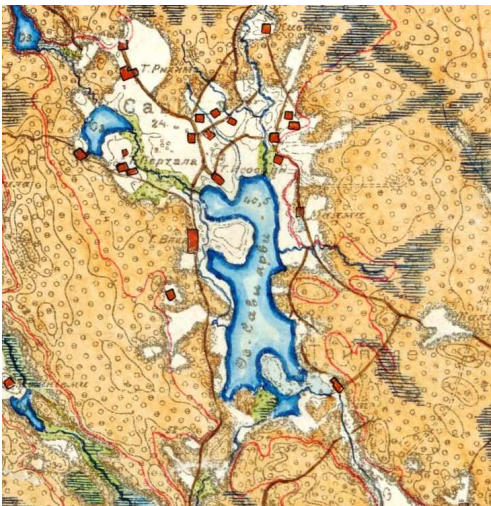
Pitäjäkartat

Pitäjäkartat ovat peräisin 1800-luvun puolesta välistä. Ne täydentävät hyvin yllämainitun Kalmbergin kartaston tietoja. Pitäjäkartat kattavat koko Suodenniemen alueen, mutta ne muodostuvat osista, joiden tarkastelu voi vaatia hieman perehtymistä.

Pitäjäkartat löydät Suodenniemi-Seuran kotisivulta <http://www.suodenniemi-seura.fi>. Klikkaa etusivulla *Tietoa Suodenniemestä*, sitten *Tutustu Suodenniemen historiaan* ja lopuksi *Suodenniemen historiaa verkossa*. Karttalinkit löytyvät sivun loppupäästä.

Senaatin kartat

Senaatin kartat valmistuivat 1900-luvun ensimmäisellä vuosikymmenellä. Suodenniemen eteläosan kartta valmistui vuonna 1909 ja pohjoisosan vuonna 1910. Karttojen laatimisen syy oli samanlainen kuin Kalmbergin kartoissakin: Pietarin puolustaminen. Siksi tämäkin kartasto kattaa vain Suomen eteläosan. Suodenniemi on jälleen jakolinjalla: Kalmbergin kartoista onneksaasti poiketen koko pitäjän alue on nyt kartoitettu, mutta Suodenniemen lehdet ovat omalta kohdaltaan pohjoisimmat ja korkeussuunnassa myös itäisimmät laaditut kartat.



Kuva 6: Sävijärven seutua vuoden 1910 Senaatin kartassa

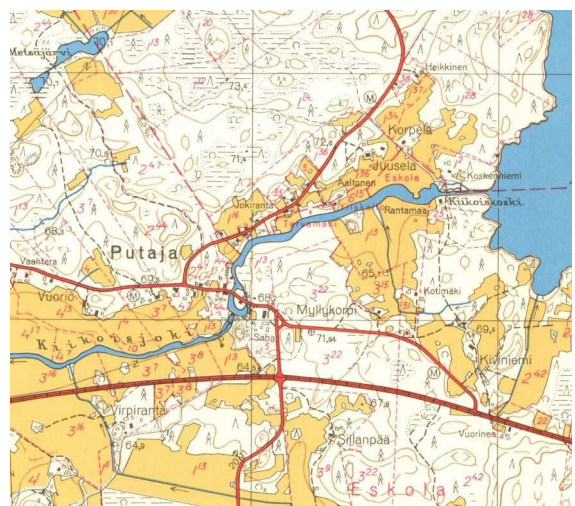
Kuten Kalmbergin kartasto myös Senaatin kartat tarjoavat yleiskuvan maastosta. Niissä näkyy Suodenniemi 1900-luvun ensimmäisen vuosikymmenen päättyessä. Siinä näkyvät tiet sekä osa taloista. Erytystä Senaatin kartoissa on, että merkinnät on tehty venäjäksi. Niitä voi silti hyvin tarkastella ilman venäjänkielen taitoa.

Senaatin kartaston Suodenniemeä koskevat kartat löytyvät osoitteesta <http://www.arkisto.fi/digi>. Klikkaa linkkiä *Hakupalvelu* ja kirjoita hakukenttään *Senaatin kartasto*. Klikkaa vielä yläotsikon *Sarjat*: alla olevaa Senaatin kartasto –linkkiä ja etsi listasta Suodenniemeä koskevat lehdet.

Vanhat painetut peruskartat

Maanmittauslaitos digitoi vanhat painetut peruskartat kaikkien verkosta ladattaviksi vuonna 2014. Suodenniemeltä saatavilla on peruskarttoja useimmiten 1950-luvun lopulta 1980-luvun loppuun. Ne löytyvät osoitteesta <http://vanhatpainetutkartat.maanmittauslaitos.fi>.

Menessäsi palveluun ruksaa vasemmasta laidasta kohta *Peruskartta 1:20 000*. Lähennä sitten kartta Suodenniemelle ja klikkaa haluamaasi karttaruutua. Ruudun värjäytyttyä sen oikealla puolella olevaan kenttään ilmestyvät linkkeinä



Kuva 7: Putajaa vuoden 1961 peruskartassa

tiedot saatavilla olevista kartoista. Paina haluamaasi linkkiä, minkä jälkeen valittu kartta avautuu käyttösi omaan ikkunaan.

Uusimmat peruskartat ja muu vapaasti saatava kartta-aineisto

Nykyajan kartat ovat helpommin saatavilla Maanmittauslaitoksen ylläpitämästä Paikkatietoikkuna-palvelusta. Sen osoite on <http://www.paikkatietoikkuna.fi>. Palveluun on yhdistetty monien karttatiedon tuottajien aineistoja. Siellä voi oman valinnan mukaan yhdistää mm. peruskartan, ilmakuvan, kiinteistörajakartan ja muinaisjäännöskartan niin, että niitä voi tarkastella päällekkäin toistensa lomitse. Palvelun tehokas käyttö vaatii tiettyä perehtymistä mutta se on kannattavaa, kun eri tietoja voi yhdistellä toisiinsa kartalla.



Kuva 8: Suodenniemen kylän uusin peruskartta höystettynä korkeus-/syvyyskäyrillä ja kiinteistörajoilla

Palveluun ollaan myös kytkemässä uusia aineistoja, joten odotuksissa on, että se palvelee käyttäjiään tulevaisuudessa yhä monipuolisemmin.

Yksittäisiä Suodenniemeä koskevia kartoja

Yllämainittujen karttakokoelmien tiedot on koottu Suodenniemi-Seuran kotisivulle

<http://www.suodenniemi-seura.fi>.

Jos koet karttojen löytämisen kartta-kohtaisen ohjeistuksen avulla hankalaksi tai haluat nähdä muita kuin yllämainittuja Suodenniemeen liittyviä digitoituja kartta-aineistoja käytä seuran kotisivulle saavuttuasi tätä polkua: *Tietoa Suodenniemestä >Tutustu Suodenniemen historiaan > Suodenniemen historiaa verkossa*. Karttalinkit on listattu sivun loppupuolelle. Paikkatietoikkunaan pääset etusivulta klikkaamalla Suodenniemen kartta –linkkiä.

Viihdy vanhojen karttojen parissa ja otathan seuraan yhteyttä, mikäli kohtaat verkossa sellaisia Suodenniemen vanhoja kartoja, joita ei kotisivun listauksesta vielä löydy!

Satakunnan kartta noin vuodelta 1650 esittää Suodenniemeltä ainakin Sävilahden, Märkätaipaleen ja Leppälammien.

Maanmittaushallituksen uudistusarkistoon sisältyy runsaasti karttoja koko Suodenniemen alueelta. Paikasta riippuen tietoja löytyy 1700-luvulta 1950-luvulle saakka. Karttoja ollaan digitoimassa ja voit tutustua niihin **Digitaalarkistossa**. Katso tarkemmat tiedot kartoista **tästä luettelosta**. Joitakin Suodenniemeä koskevia karttoja löytyy myös **Lavian** ja **Mouhijärven** karttojen joukosta.

Vuonna 1799 laadittuun **Etelä-Suomen yleiskarttaan** on merkitty vanhan, Suodenniemen ja Lavian alueet käsittäneen Mouhijärven pitäjän rajat. Karttaan on merkitty myös alueen kyliä. Voit tarkentaa karttaa näkymän vasemmassa reunassa olevalla säätimellä tai hiiren "rullaa" pyörittämällä.

Sähköisessä muodossa olevia **vanhoja pitäjänkarttoja** Suodenniemeltä löytyy **Heinijärvenmaan, Kirkko- ja Kourajärven, Leppälammien ja Lahdenperän, Peräkunnan ja Hämeenkyrön rajan** alueilta.

Yli-Satakunnan keskiön kihlakunnan kartasta vuodelta 1851 näkyvät muun muassa kylien rajat ja ulkopalstat.

Kalmbergin kartasto vuoden 1855 tienoilta tarjoaa yleissilmäyksen osaan Suodenniemeä. Pitäjän pohjoisosaa se ei kuitenkaan kata. Suodenniemi osuu kolmen kartan kulmaan. Siksi **pitäjän kaakkoisosaa, Heinijärvenmaa ja luoteisosat** löytyvät eri lehdistä. Voit verrata Kalmbergin karttaa nykyiseen karttaan **taällä** (Kulttuuriympäristö>Historialliset kartat>Kalmbergin kartta).

Turun ja Porin läänin yleisten postiteiden kartta vuodelta 1856 kertoo, että Suodenniemi oli, vaikkakin heikosti, kytköksissä muuhun maahan. Kartan mustat numerot tarkoittavat etäisyyksiä virstoina, punaiset numerot kullakin yhteysvälikäytössä olevien hevosten määrää. Kestikievarit on merkitty punaisella ympyrällä ja kievarin nimellä. Postitiet on merkitty ruskeilla viivoilla, muut tiet ovat ilman viivaa. Huhtikuussa 1897 täydennetyssä **postikartassa** Suodenniemelle on järjestetty jo 2. luokan postitoimitus.

Suomen Suuriruhtinaskunnan kartta esittää Suodenniemen alueen vuoden 1863 tienoilta.

Senaatin kartaston avulla voit tutustua 1900-luvun alkupuolen Suodenniemeen. Kunnan eteläosan kartan vuodelta 1909 näet **taällä** ja pohjoisosan vuotta uudempi kartta puolestaan on **taällä**. Huomaa, että voit tarkentaa karttaa kaksoisklikkaamalla sitä haluamastasi kohdasta tai käyttämällä näkymän vasemmassa reunassa olevia säätimiä. Senaatin kartat laadittiin ennen itsenäistymistä ja niiden kielenä on venäjä.



Sävilähti 1800-luvun puolivälin pitäjänkartassa. Kuvaa klikkaamalla näet alkuperäisen kartan.

Kuva 9: Näkymä Suodenniemi-Seuran kotisivun karttalinkkiosasta